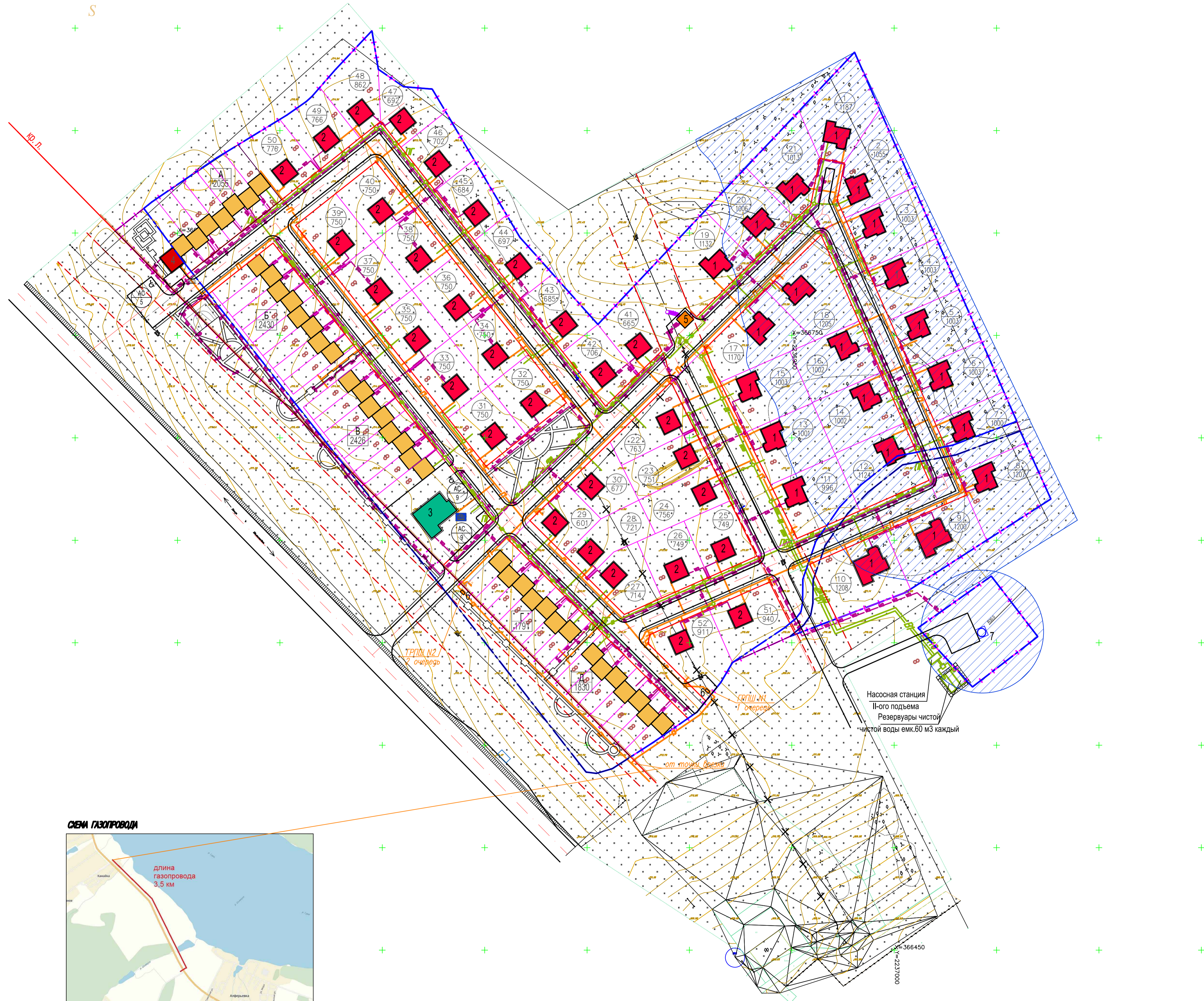
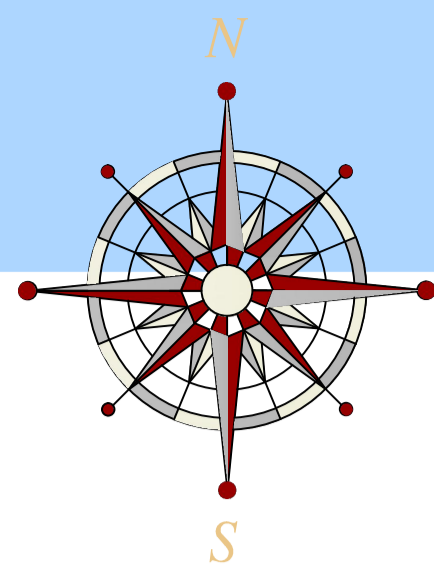


Проект планировки территории эко-квартала "Ховринские поляны"

д. Камайка Алферьевского сельсовета Пензенского района Пензенской области

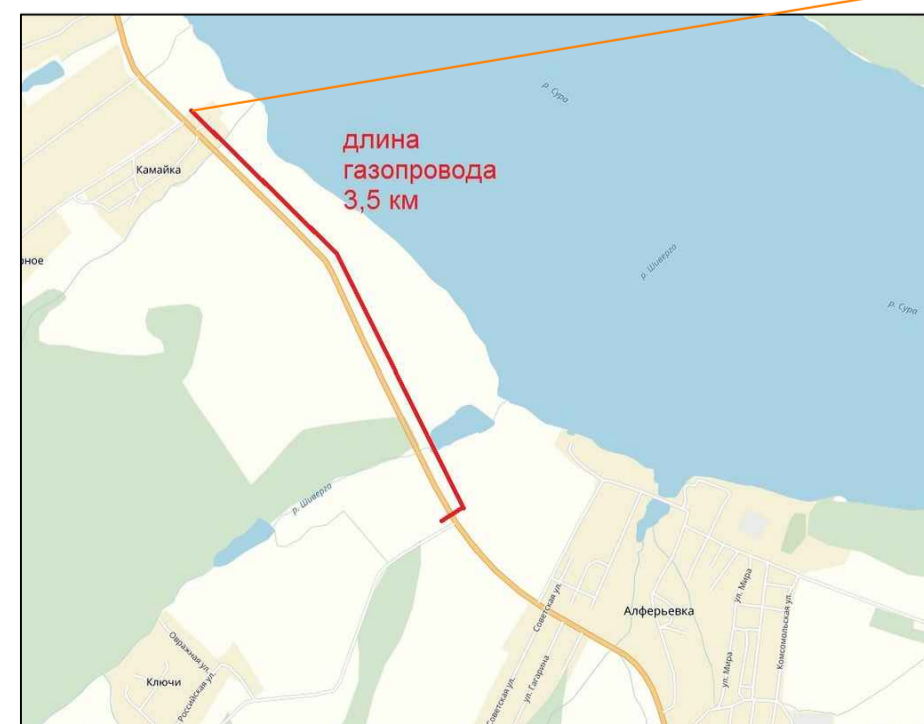
Схема размещения инженерных сетей и сооружений. М 1:1000



УСЛОВНЫЕ ОБОЗНАЧЕНИЯ

Границы, линии градорегулирования	
	Граница проектируемой территории по кадастру
	Граница проектируемого участка
	Красные линии
	Границы проектируемых земельных участков
Здания и сооружения	
	Малоэтажный индивидуальный жилой дом
	Малоэтажный блокированный жилой дом
	Многофункциональный центр социально-бытового обслуживания населения
	Индивидуальный жилой дом со встроенными помещениями обслуживания на 1этаже
Инженерные сети и сооружения	
	Демонтаж, вынос инженерных сетей
	Трансформаторная подстанция
	Артезианская скважина
	ГРПШ
	Проектируемые сети водопровода
	Пожарный гидрант
	Септик-выгреб
	Проектируемый газопровод высокого давления
	Проектируемый газопровод низкого давления
	Проектируемая КЛ-10кВ
	Проектируемая КЛ-0.4кВ
	Щит распределительный ШР
	Проектируемая опора со светильником
Границы и территории с особыми условиями использования	
	Водоохранная зона
	Охранная зона электрических сетей
	Придорожная полоса

СХЕМА ГАЗОПРОВОДА



Насосная станция
II-ого подъема
Резервуары чистой
чистой воды емк.60 м3 каждый

						К-3-17 - МО		
						Проект планировки территории эко-квартала "Ховринские поляны" д.Камайка Алферьевского сельсовета Пензенского района Пензенской области		
						Раздел 2. Материалы обоснования Графические материалы		
						стадия лист листов		
						ПП 6		
						МСК СТРОЙ		
изм.	кол.	лист	Издок	подпись	дата			
ГАП		Нобичкова						
Разработал		Денисова						
Проверил		Нобичкова						